

Landschaftsschutzgebiet
Ruppiner Wald- und Seengebiet

AMTSFREIE STADT NEURUPPIN

ALT RUPPIN

Geschwindigkeits-
dämpfende
Maßnahme
mit
Querungshilfe








Neubau
Fußgänger-
überweg

Neubau
Versickerungs-
anlage

0+544 Bauanfang 2. BA
Abschnitt 0+10
km 0,585

Rückbau
Fußgänger-
überweg

Legende

-  Bundesstraße
-  Kreisstraße
-  Baumaßnahme
-  Gehweg vorhanden
-  Gehweg vorhanden, überplant
-  Gehweg geplant
-  Grenze Sanierungsgebiet
-  Bodendenkmal
-  Landschaftsschutzgebiet

Unterlage Nr. 3.1

Übersichtslageplan Baumaßnahme

B 122, OD Alt Ruppín, 2. BA

Maßstab 1 : 5.000

Aufgestellt:, den

Gesehen:

