












## Sanierungsplan 2018

### 1. Beginnene und durchgeführte Maßnahmen

#### 1.1 Beginnene und durchgeführte Planungen und Konzepte 1991 - 2017

-  B-Plan
-  Blockkonzept
-  Blockkonzept (nicht beschlossen)
-  Betrachtungsraum für Wettbewerb

#### Sonstige Darstellungen

-  Baueinzeldenkmal
-  Blocknummerierung
-  Gebietskulisse Städtebauliche Sanierungsmaßnahmen
-  Bahnlinie
-  Gebäude im Sanierungsgebiet

Im Auftrag Stadtverwaltung der Fontanestadt Neuruppin  
Bauduzernat, Herr Krohn | Amt für Stadtentwicklung, Fr. Supke  
Karl-Liebknecht-Straße 33/34 | 16816 Fontanestadt Neuruppin  
Tel.: +49.3391.355.701 | Fax: +49.3391.355.788  
stadt@stadneuruppin.de

Bearbeitung DSK Deutsche Stadt- und  
Grundstücksentwicklungsgesellschaft mbH & Co. KG  
Büro Berlin-Brandenburg  
Fischbänkenstraße 8 | 16816 Neuruppin  
Telefon +49 3391 6527 17 | Telefax +49 3391 6527 15  
michael.bake@dsk-gmbh.de | www.dsk-gmbh.de

Maßstab im Original (A3) 1:4.500



Datengrundlage Geobasisdaten © GeoBasis-DE/LGB 2009, 2016

Stand Datenerhebung: 31. Dezember 2017 letzter Druck: 11. Mai 2018

